

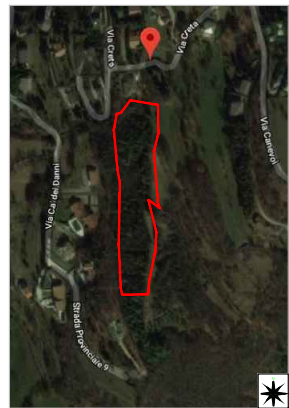
PROVINCIA DI VERONA

COMUNE DI SAN ZENO  
DI MONTAGNA

PROPRIETÀ:  
Sig.ra Paola Peretti

SOGGETTO COINVOLTO PER  
ALLARGAMENTO STRADALE:  
Sig. Maurizio Peretti

Foto dell'area oggetto d'intervento:



PIANO URBANISTICO  
ATTUATIVO

## P.U.A. "La Creta"

Descrizione Elaborato : **Planimetria di Smaltimento delle  
Acque Meteoriche**

Studio Incaricato :

Ingegnere Penazzi Roberto  
Via Marconi 7 - S.MARTINO B.A. VERONA  
Tel. e Fax. 045/8780577

Architetto Peretti Stella  
Via G.Betramini 7 - Parona di VERONA  
Tel. 045.7285778 email: stella.arch@gmail.com

Validazione






data:  
Luglio 2020

scala:  
1:500

Tavola  
**10**

disegnatore	Geom. Bortolani
responsabile progetto	Geom. Bortolani
responsabile commessa	Ing. Penazzi
nome file	

### LEGENDA:

-  Conglomerato Cementizio drenante - Drain Beton
-  Conglomerato bituminoso
-  Canaletta con griglia per la raccolta delle acque meteoriche
-  Masselli autobloccanti in cls
-  Grigliato in CIs drenante
-  Verde
-  Pozzetto stradale
-  Pozzetto con caditoia
-  Tubazione drenante PVC-U 200  $L_{tot} = 90,75$  mt
-  Tubazione drenante PVC-U 250  $L_{tot} = 204,13$  mt
-  Tubazione PVC-U 160 di collegamento tra caditoie
-  Bacino di raccolta delle acque meteoriche

