

PROVINCIA DI VERONA

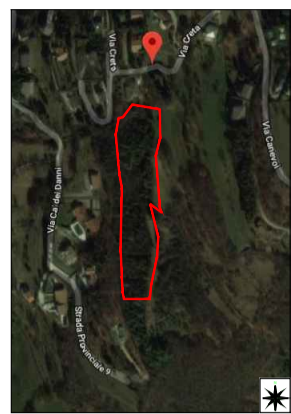
COMUNE DI SAN ZENO  
DI MONTAGNA

PROPRIETÀ:  
Sig.ra Paola Peretti

SOGGETTO COINVOLTO PER  
ALLARGAMENTO STRADALE:  
Sig. Maurizio Peretti

PIANO URBANISTICO  
ATTUATIVO

Foto dell'area oggetto d'intervento:



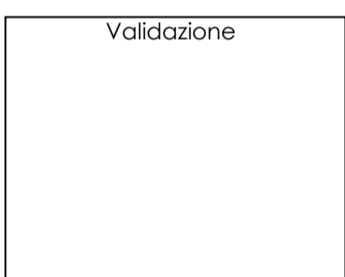
# P.U.A. "La Creta"

Descrizione Elaborato : **Planimetria di posa Rete Idrica**

Studio Incaricato :

**Ingegnere Penazzi Roberto**  
Via Marconi 7 - S.MARTINO B.A. VERONA  
Tel. e Fax. 045/8780577

**Architetto Peretti Stella**  
Via G.Betramini 7 - Parona di VERONA  
Tel. 045.7285778 email: stella.arch@gmail.com












data:  
**Luglio 2020**

scala:  
**1:500**

**Tavola  
12**

disegnatore	Geom. Bortolani
responsabile progetto	Geom. Bortolani
responsabile commessa	Ing. Penazzi
nome file	

## LEGENDA:

-  Rete Idrica FE40 esistente
-  Rete Idrica PEAD esistente
-  Rete Idrica PEAD 75 di progetto  
L<sub>tot</sub> = 291,70 mt
-  Rete idrica esistente da rimuovere
-  Allaccio rete Idrica PEAD 40 di progetto
-  Pozzetti
-  Saracinesca
-  Scarico di fondo
-  Sfiato

