

DITTA: CORTESE ROMANA

PROGETTO

PER LA REALIZZAZIONE DI UN PIANO URBANISTICO DENOMINATO "CORTESE" SITO A SAN ZENO DI MONTAGNA.

TAVOLA: A5 - DEFINITIVA

STORICO EMISSIONI		
DATA	EMISSO DA	CONTROLLO
07/11/2019	LF	GT
13/07/2023	SCP	GT

OGGETTO: PLANIMETRIA RETE ILLUMINAZIONE PUBBLICA E PARTICOLARI COSTRUTTIVI

SCALA:

1:500 - 1:250 - 1:25

DATA E REV:

13/07/2023

FILE:

A.C./Cortese Romana S. Zeno di Montagna/PVA Lotizzazione

STUDIO TRAVENZOLO
ARCHITETTURA E INGEGNERIA

SAN PIETRO IN GARIANO,
VIA ROMA, 30
TEL. E FAX: 045 8344232
EMAIL: STUDIO@STUDIOTRAVENZOLO.IT
WEB: WWW.STUDIOTRAVENZOLO.IT

LEGNAGO,
VIA FRATTINI 4/B
TEL. E FAX: 0442251162


I PROGETTISTI

LA PROPRIETA'

I DIR. LAVORI

L'IMPRESA

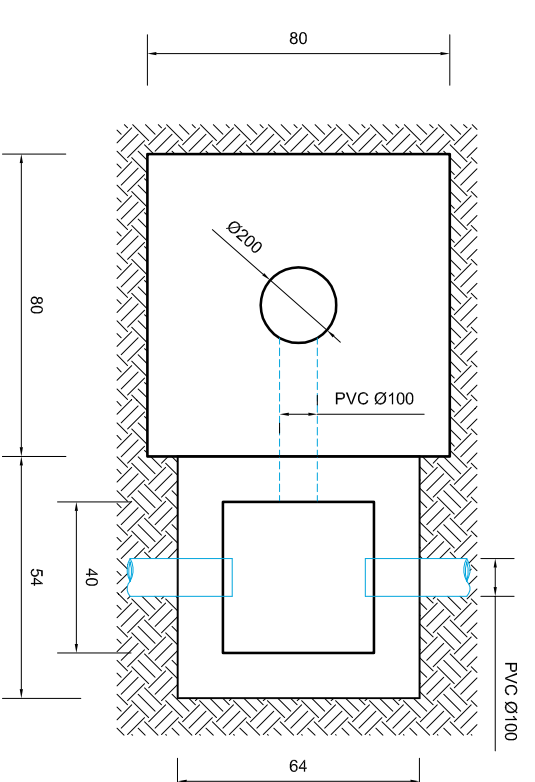
ILLUMINAZIONE STRADALE LOTTIZZAZIONE



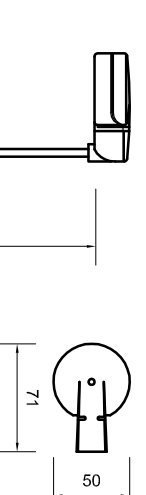
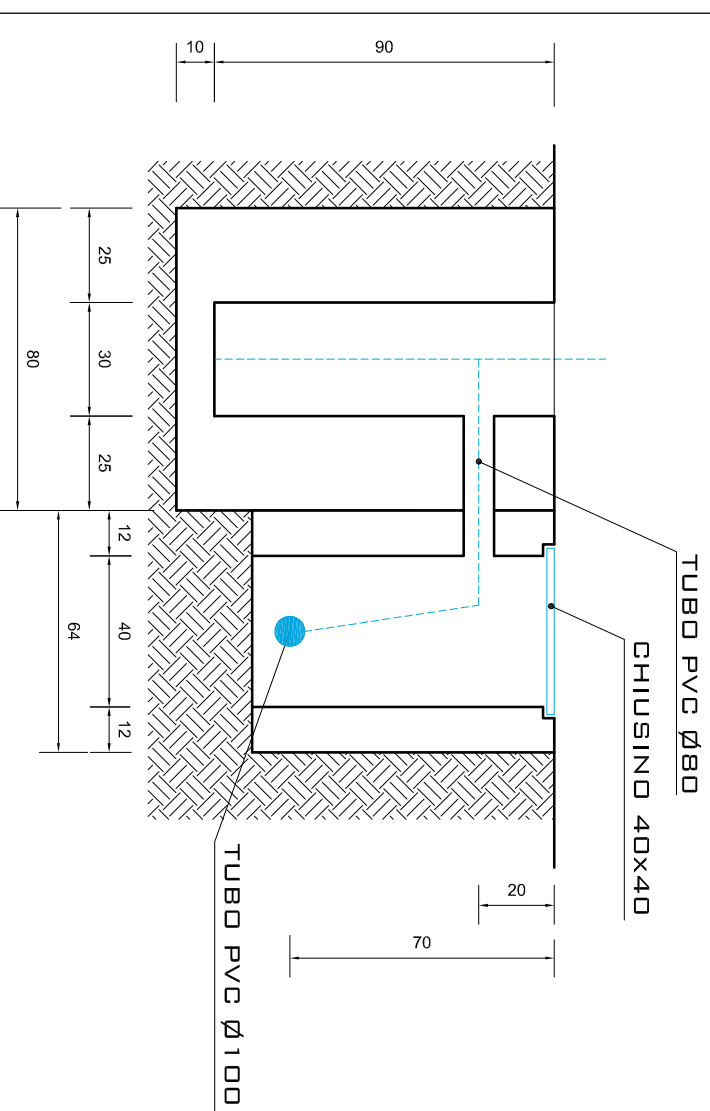
emo modello FO460/ME1 - 4000K

RETE ILLUMINAZIONE PUBBLICA

PIANTA FONDAZIONE PALI E
POZZETTI PASSADAVI SC. 1:20

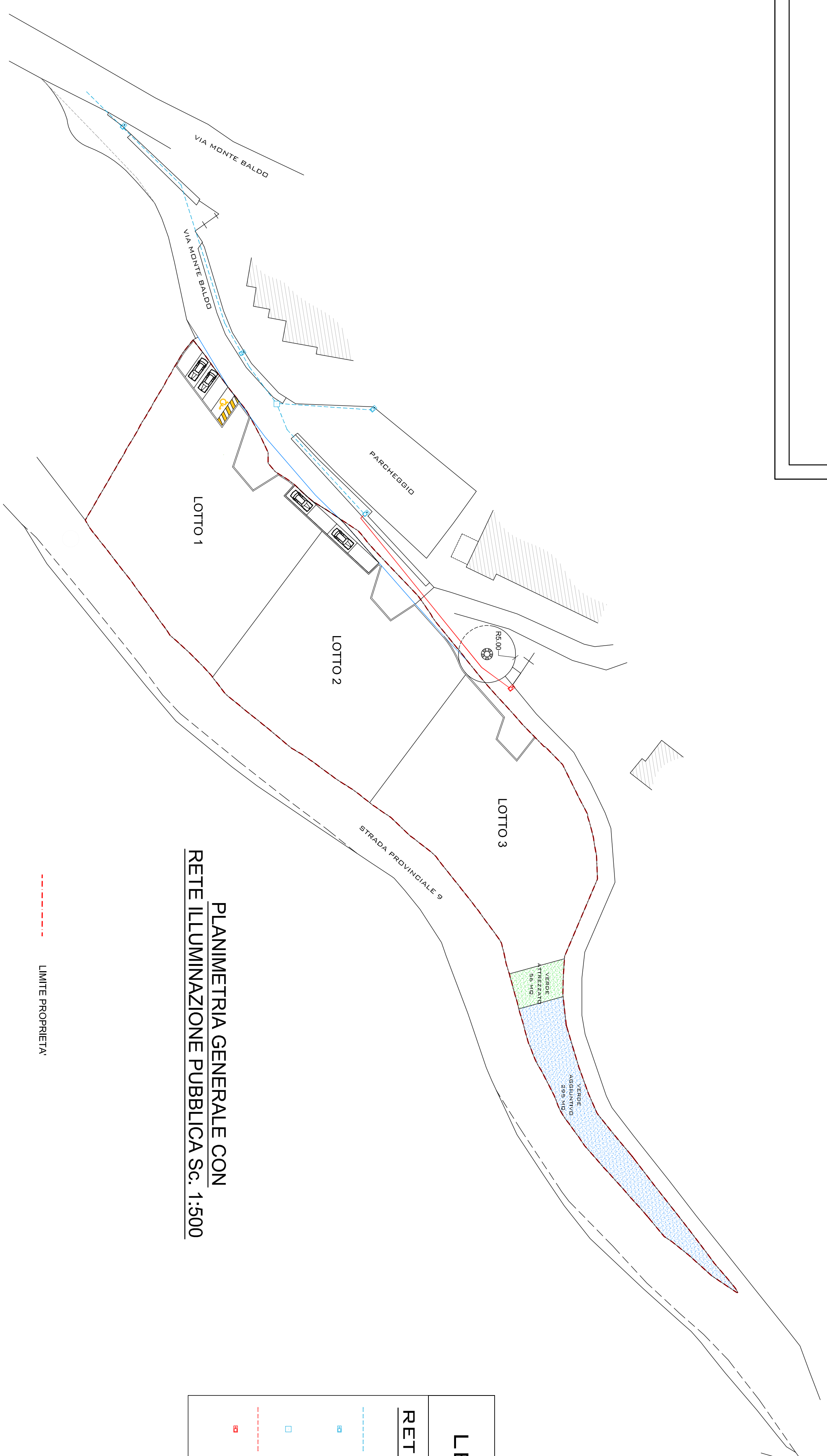
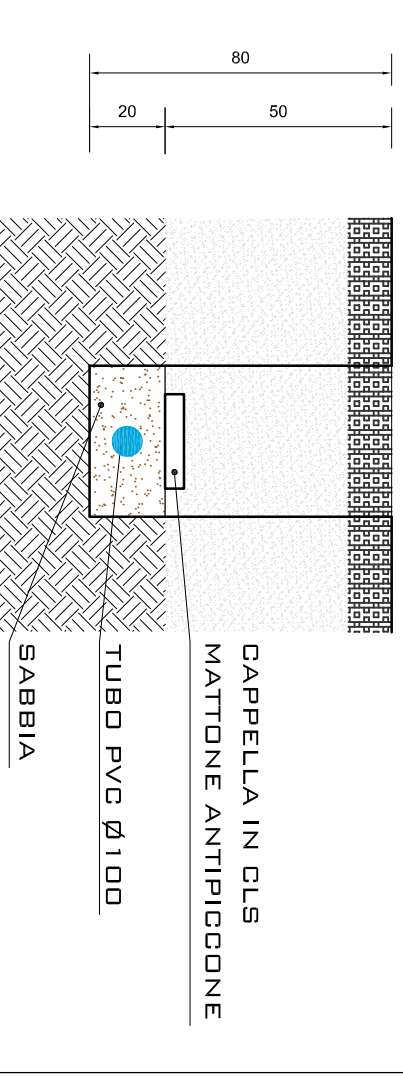


SEZIONE SC. 1:20



PALO ILLUMINAZIONE SC. 1:50
COME DA ABACO DEL COMUNE

SEZIONE SCAVO TIPO SC. 1:20



PLANIMETRIA GENERALE CON
RETE ILLUMINAZIONE PUBBLICA SC. 1:500

LEGENDA

RETE ILLUMINAZIONE PUBBLICA

- RETE ILLUMINAZIONE PUBBLICA ESISTENTE
- POZZETTI PALI E PASSA CAVO ESISTENTI CON LAMPIONI IN SOSTITUZIONE
- POZZETTI ESISTENTI
- NUOVA RETE ILLUMINAZIONE PUBBLICA
- NUOVI POZZETTI PALI E PASSA CAVO